Offene Mobilitätsdaten

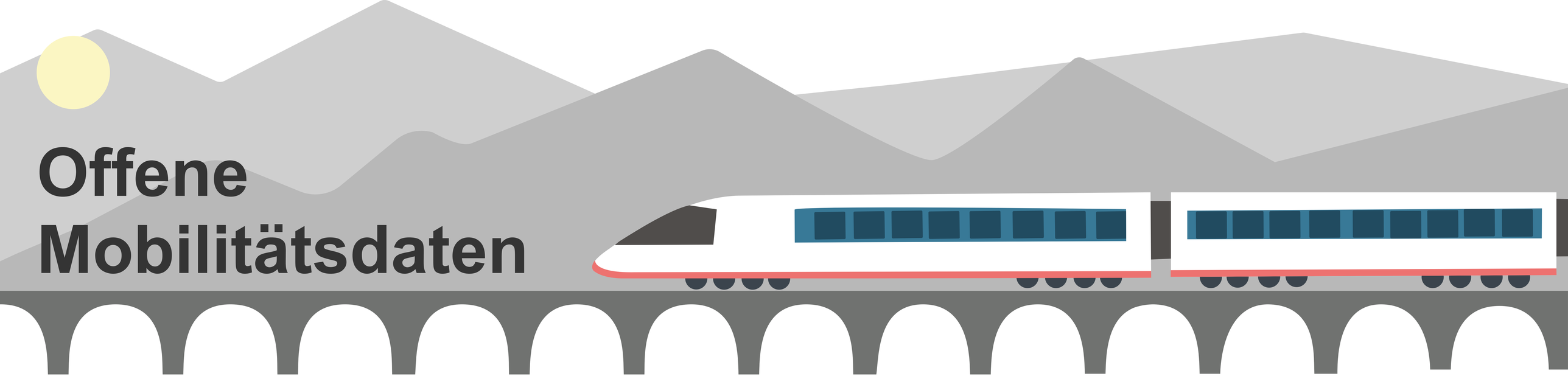

Schweizerische Eidgenossenschaft
Confédération suisse
Confederazione Svizzera
Confederaziun svizra

SKI +

Unser Auftrag

- Auftrag des Bundesamtes für Verkehr (BAV)
- Umsetzung der Jahresziele des BAV
- Technische Vorbereitungsarbeiten für die **staatliche** Mobilitätsdateninfrastruktur (MODI)

Mobilitätsdateninfrastruktur MODI (BAV)

- Sicherstellung der internationalen Anschlussfähigkeit mit der EU
- Harmonisierung der Mobilitätssystemlandschaft
- Die MODI besteht in einer ersten Phase aus zwei Hauptelementen: **NADIM** (Nationale Datenvernetzungsinfrastruktur Mobilität) und **Verkehrsnetz CH**

opentransport data.swiss

Opentransportdata.swiss - National Access Point der Schweiz

- Sicherstellung der Auffindbar- und Zugänglichkeit von Mobilitätsdaten der Schweiz
- Integration, Konsolidierung und Publikation von Daten und Diensten
- Standardisierung & Qualitätssicherung

Das bieten wir an:

- Bereitstellung von über 70 Datensätze
- Zugänglichkeit zu verschiedenen Services: u.a. OJP

opentransport data.swiss

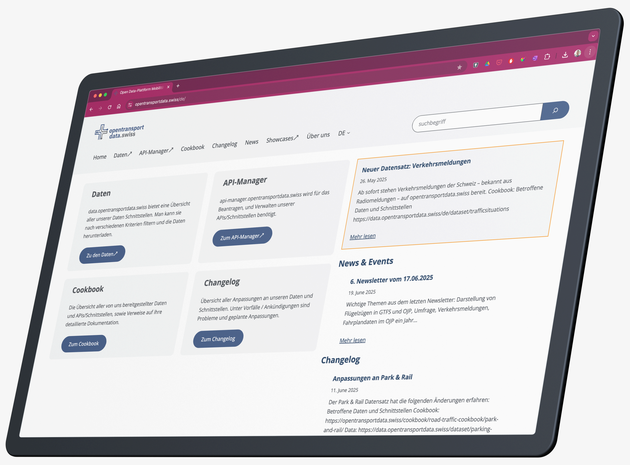

Open Journey Planner

Open API for Distributed Journey Planning (OJP)
Routing-Backend-System zur Berechnung von Routen mit dem öffentlichen Verkehr (öV), Fusswegen und weiteren Mobilitätsangeboten.

Warum bietet opentransportdata.swiss den OJP an?
Der OJP ist eine offene und standardisierte Schnittstelle für die verteilte Routenplanung. Der OJP ermöglicht eine diskriminierungsfreie Fahrplanauskunft und intermodale Reiseplanung.

Demo App

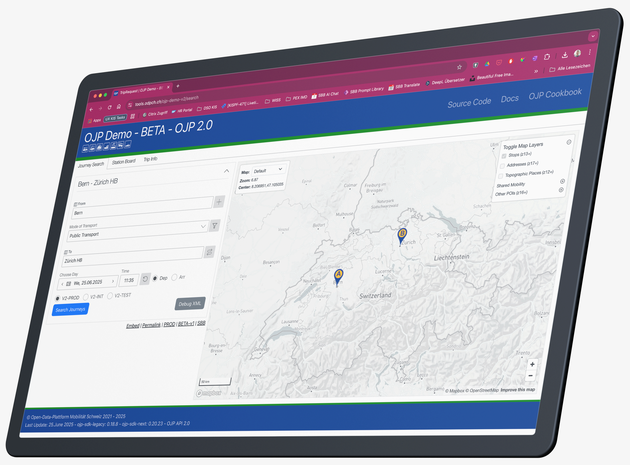

Einige User der opentransportdata.swiss:

FAIRTIQ, Open Data .ch, VIADI Powered by Ubique, search.ch, geOps

Einige User des Open Journey Planners:

swiss connect, GateMedia, travys, M23 Solutions, TRANSPORTS VMCV PUBLICS, bls, MBC